



Avvisi Pubblici PNRR

Attrattività dei Borghi

Parchi e Giardini Storici

Cassa Depositi e Prestiti
Investiamo nel domani



Agenda



- **Avviso Pubblico PNRR: Attrattività dei Borghi**
- Avviso Pubblico PNRR: Parchi e Giardini Storici
- L'applicativo: accreditamento al portale
- L'applicativo: inserimento della richiesta

Avviso Pubblico PNRR: Attrattività dei Borghi

Finalità e timeline

Finalità degli interventi

Il Fondo Borghi prevede che ogni Ente con popolazione fino a 5000 abitanti possa **presentare un progetto complessivo di rigenerazione culturale e sociale**. Il progetto può prevedere una pluralità di **interventi strategici** con le finalità di:



Recupero del patrimonio storico, **riqualificazione** degli spazi pubblici aperti (es. eliminando le barriere architettoniche, migliorando l'arredo urbano), creazione di piccoli servizi culturali anche a fini turistici



Favorire la **creazione e promozione di nuovi itinerari** (es., itinerari tematici, percorsi storici) e visite guidate



Sostenere le attività culturali, creative, turistiche, commerciali, agroalimentari e artigianali, volte a rilanciare le economie locali valorizzando i prodotti, i saperi e le tecniche del territorio


Timeline



Avviso Pubblico PNRR: Attrattività dei Borghi

Dotazione finanziaria

Dotazione Finanziaria ex art. 2: **380* €Mln a valere sul PNRR** suddivisi in aree regionali



4 *Al contributo concesso sulla base del presente Avviso è possibile aggiungere altri finanziamenti pubblici, comunitari, nazionali o regionali, a condizione che tale contributo non copra lo stesso costo, nel rispetto dei vincoli previsti dall'art. 9 del Regolamento (UE) 2021/241.

Avviso Pubblico PNRR: Attrattività dei Borghi

Caratteristiche dell'intervento: Linee di azione e tipologia di Intervento del Progetto ex art.5

Per ciascuna **linea di azione**....

 Realizzazione di iniziative per la **tutela e valorizzazione** del patrimonio della **cultura immateriale**

 Realizzazione di iniziative per l'incremento della **partecipazione culturale e per l'educazione** al patrimonio delle comunità locali

 Realizzazione di attività per il miglioramento e la razionalizzazione della gestione di **beni, servizi e iniziative**

 Realizzazione di infrastrutture per la **fruizione culturale-turistica**

 Realizzazione iniziative per l'incremento dell'**attrattività** residenziale e contrastare l'esodo demografico

 Realizzazione di azioni di supporto alla **comunicazione e diffusione delle informazioni** sull'offerta del territorio (borgo)

 Realizzazione di azioni di **cooperazione interterritoriale**

 Altro...

Avviso Pubblico PNRR: Attrattività dei Borghi

Caratteristiche dell'intervento: Linee di azione e tipologia di Intervento del Progetto ex art.5

... possono essere **individuati n interventi**



Riuso adattivo e adeguamento funzionale, strutturale e impiantistico di immobili pubblici o ad uso pubblico



Interventi di **tutela / valorizzazione / rigenerazione** di beni culturali



Acquisizione e installazione di arredi, attrezzature e dotazioni tecnologiche, creazione di sistemi informativi per la gestione e la fruizione



Realizzazione di **centri di documentazione**, inventari, studi, ricerche del patrimonio culturale immateriale,...



Interventi materiali e immateriali per la **creazione di itinerari culturali e/o naturalistici**



Costruzione di **collaborazioni e partnership pubblico-pubblico e pubblico-privato** per la gestione di beni e servizi e per l'erogazione di attività e servizi



Progetti digitali per la fruizione dei beni artistici, culturali, paesaggistici e delle produzioni locali.



Accompagnamento alla **predisposizione di documenti preliminari** finalizzati all'analisi del contesto, all'attivazione di procedure di evidenza pubblica per la ricerca dei partner, ecc.



Altro...

Agenda

- Avviso Pubblico PNRR: Attrattività dei Borghi
- **Avviso Pubblico PNRR: Parchi e Giardini Storici**
- L'applicativo: accreditamento al portale
- L'applicativo: inserimento della richiesta


Avviso Pubblico PNRR: Parchi e Giardini Storici


Finalità e timeline


Finalità degli interventi

Il Fondo prevede il finanziamento di interventi con le seguenti finalità :

 **Rigenerare e riqualificare i parchi e i giardini** italiani di interesse culturale, elevandone gli standard di gestione, manutenzione, sicurezza e accoglienza

 **Rafforzare l'identità dei luoghi, migliorare la qualità paesaggistica, la qualità della vita e il benessere** psicofisico dei cittadini e a creare nuovi poli e modalità di fruizione culturale e turistica

 **Contribuire al rafforzamento dei valori ambientali** con le intrinseche caratteristiche dei parchi e giardini e con le attività educative che vi si svolgono e diffondere una rinnovata sensibilità ambientale e paesaggistica

 **Rendere i giardini e parchi storici una risorsa** in termini di conoscenze scientifiche, tecniche, botaniche e ambientali

Timeline



Avviso Pubblico PNRR: Parchi e Giardini Storici

Caratteristiche dell'intervento

Ambiti applicativi

A. Gli ambiti applicativi sono i seguenti:

 **A. Componente vegetale e disegno del giardino**

 **B. Componente architettonica e scultorea**


 **C. Componente impiantistica**

 **D. Sicurezza e accessibilità**


 **E. Valorizzazione e comunicazione**

 **Totale delle spese (100%)**


Interventi finanziabili ex art. 4

 **Opere materiali e/o azioni immateriali sul parco o giardino** incentrati su definiti **ambiti applicativi** e determinati da una specifica ripartizione dei costi.

 La ripartizione dei costi, connessa agli ambiti applicativi, deve prevedere i seguenti limiti:

 **A + C**
≥
60 %
del totale

Almeno il 60% del finanziamento richiesto dovrà riguardare costi attinenti alla **componente vegetale e disegno del giardino** e alla **componente impiantistica**

 **B**
≤ 15 %
del totale

al massimo il 15% del totale del finanziamento richiesto può essere **destinato alla componente architettonica e scultorea**

Agenda

- Avviso Pubblico PNRR: Attrattività dei Borghi
- Avviso Pubblico PNRR: Parchi e Giardini Storici
- **L'applicativo: accreditamento al portale**
- L'applicativo: inserimento della richiesta

Premessa

Il portale Fondo Borghi e Fondo Parchi e Giardini storici dispone al suo interno di **aree dedicate** ognuna alla **compilazione** e **trasmissione** delle domande di ammissione allo specifico Fondo.

Fondo Borghi

- Accreditamento riservato ai Comuni con popolazione fino a 5000 abitanti
- in caso di aggregazione (partenariato):
 - Autenticazione riservata al Soggetto Proponente capofila
 - Somma complessiva della popolazione dei Comuni in aggregazione non superiore ai 5000 abitanti
 - Massimo tre Comuni in aggregazione, compreso il Comune capofila

Fondo Parchi e Giardini storici

- Partecipazione destinata esclusivamente a soggetti detentori di uno specifico provvedimento di riconoscimento del Ministero della Cultura

Se si posseggono i requisiti appena descritti, un click su **qui** consente di avviare la procedura di registrazione.

cdp

Accesso con indirizzo di posta elettronica

Indirizzo di posta elettronica

Password

[Password dimenticata?](#)

Accesso

Per registrarsi al portale Fondo Borghi e Fondo Parchi e Giardini Storici clicca [qui](#)

La navigazione sui portali è consentita solo con i Browser Chrome, Edge, Firefox, Safari.

Per qualsiasi informazione o problemi con l'accesso puoi contattarci al seguente indirizzo: infopa@cdp.it

Procedura di Accreditamento

1

Inserimento dei consensi sulla privacy

Tramite il collegamento ipertestuale inserito nella parola **informativa**, l'utente prende visione dell'informativa e presta entrambi i consensi per la privacy

2

Inserimento delle proprie credenziali

L'utente registra le proprie credenziali indicando un indirizzo e-mail che utilizzerà come nome utente per l'accesso al Portale, verifica tale indirizzo tramite una procedura di verifica ed inserisce una password conforme ai requisiti standard di sicurezza
(non è possibile utilizzare lo stesso indirizzo e-mail associato a più credenziali)

3

Inserimento dei dati identificativi

Inserite le proprie credenziali, l'utente procede all'inserimento dei propri dati identificativi e di contatto dichiarando di aver preso visione del regolamento e di assumersi la responsabilità e la veridicità dei dati inseriti

Procedura di Accreditamento – in caso di aggregazione Attrattività dei Borghi

4

Indicazione del soggetto proponente

L'utente deve indicare il **Tipo Soggetto Proponente** ossia se il Soggetto Proponente è un Comune con popolazione fino a 5000 abitanti o altro:

Cliccando su **Comune con popolazione fino a 5000 abitanti**

Tipo Soggetto Proponente	▼
Tipo Soggetto Proponente	
Comune con popolazione fino a 5000 abitanti	
Altro	
Denominazione o ragione sociale	

Appare una lista da cui **selezionare il Soggetto Proponente**

Codice Catastale	Soggetto Proponente
A004	Comune di Abbadia Cerreto
A005	Comune di Abbadia Lariana
A007	Comune di Abbasanta

Selezionato l'Ente i suoi dati vengono recuperati per valorizzare i relativi campi. Nel caso si selezionasse: **Altro**, si **procede manualmente** all'inserimento dei dati

5

Creazione dell'utenza

Inseriti i dati del soggetto proponente, l'utente cliccando sul pulsante **crea** da conferma dei dati e procede alla creazione dell'utenza. A tal punto il sistema avvia automaticamente la procedura di Autorizzazione ad operare per conto del Soggetto Proponente

Procedura di Accreditamento – in caso di aggregazione Attrattività dei Borghi

6

Autorizzazione ad operare per conto del Soggetto Proponente

7

Upload dell'autorizzazione firmata digitalmente

Al primo accesso al Portale è richiesto all'utente di **trasmettere l'autorizzazione ad operare** per conto del Soggetto Proponente:

N.B

- La procedura deve essere seguita da ciascun Utente registrato
- L'autorizzazione deve essere firmata digitalmente dal legale rappresentante del Soggetto Proponente che, in caso di partenariato, corrisponde al legale rappresentante del Soggetto Proponente capofila

Procedimento

1. **Verifica dell'indirizzo pec** del Soggetto Proponente tramite un Codice Dispositivo (indirizzo modificabile purché sia nella piena disponibilità del proponente)
2. **Compilazione dati autorizzazione** e richiesta codice dispositivo. Tramite il link si procede alla compilazione dei dati del sottoscrittore, ossia il soggetto che autorizza, e quelli del soggetto da autorizzare. Una volta compilati i dati richiesti vengono salvati e viene inviato un Codice Dispositivo all'indirizzo pec selezionato
3. **Trasmesso il codice dispositivo**, l'utente viene indirizzato in una pagina dove sono visibili le informazioni e i link necessari per **completare la procedura** (effettuabile anche in un secondo momento utilizzando le credenziali di accesso)

Quando l'autorizzazione precompilata è stata firmata digitalmente dal Legale Rappresentante, l'utente può procedere al caricamento e alla trasmissione del documento. Una volta trasmesso il documento, potrà accedere al Portale Fondo Borghi e Fondo Parchi e Giardini Storici

Accesso al Portale - Applicativo informatico

La prima pagina che si incontra accedendo al Portale è quella indicata di seguito:



Portale Fondo Borghi e Portale Fondo Parchi e Giardini Storici

Utente connesso

Soggetto proponente

Pulsante di disconnessione



Mario ...

Ente Comun di ...



Per l'accesso alle aree dedicate alla compilazione e trasmissione delle domande di ammissione ai fondi utilizzare i link indicati di seguito:

▪ [Area Fondo Borghi](#) ←

destinata esclusivamente ai Comuni con popolazione fino a 5000 abitanti

Area dedicata alla compilazione della Domanda di ammissione all'Avviso PNRR **Attrattività dei Borghi**

▪ [Area Fondo Parchi e Giardini storici](#) ←

destinata esclusivamente a soggetti detentori di uno specifico provvedimento di riconoscimento del Ministero della Cultura

Area dedicata alla compilazione della Domanda di ammissione all'Avviso PNRR **Parchi e Giardini storici**

In questa pagina sono disponibili i link di accesso alle aree dedicate alla compilazione delle domande del Fondo Borghi e del Fondo Parchi e Giardini.

Al di sotto dei link sono indicati i destinatari dei rispettivi fondi: prima di accedere alla compilazione della Domanda si consiglia di verificare se si possiedono i requisiti richiesti, in caso contrario la domanda non sarà ritenuta ammissibile.

Agenda

- Avviso Pubblico PNRR: Attrattività dei Borghi
- Avviso Pubblico PNRR: Parchi e Giardini Storici
- L'applicativo: accreditamento al portale
- **L'applicativo: inserimento della richiesta**

Area Attrattività dei Borghi



Area di navigazione

Area di lavorazione centrale

☰ Area Fondo Borghi

Mario ... Ente Comun di ...

🏠 Cambia Area Fondo

+ Riepilogo

📄 Guida online

Benvenuto nell'area Fondo Borghi.

Si ricorda che il Fondo Borghi è destinato ai Comuni con popolazione fino a 5000 abitanti.

i AVVISI

20/12/2021

Presentazione delle domande di ammissione al Fondo

Si comunica che il termine ultimo per la presentazione della domanda di cofinanziamento è il 15/03/2021.

Nella sezione AVVISI sono pubblicate informazioni varie per gli utenti, quali ad esempio rilascio di nuove funzionalità, warning, ecc.

Voce espandibile di accesso alle funzionalità di inserimento e consultazione delle Domande

Link per il download della guida corrente

Nella parte centrale della Home Page dell'Area è visualizzata la sezione AVVISI, attivando le funzionalità di accesso e compilazione della domanda, la zona centrale diventa il punto di visualizzazione e inserimento dei dati e dei documenti trattati.

Nuova domanda – Attrattività dei Borghi



Un click su **Riepilogo** consente di visualizzare le sotto voci del menu e con un click su **Nuova domanda**, la zona centrale si predisponde alla compilazione guidata della domanda di ammissione.

1 DATI SOGGETTO 2 DATI INTERVENTO 3 DATI PROGETTAZIONE 4 DOCUMENTAZIONE 5 GENERA DOMANDA 6 TRASMETTI DOMANDA

Cambia Area Fondo

Riepilogo

Nuova domanda

Domande

Guida online

Proponente in partenariato

Partenariato

DATI SOGGETTO PROPONENTE

Dati Ente

Denominazione o ragione sociale
COMUNE DI _____ Codice Fiscale _____

Via/Piazza _____

Città
ABRIOLA _____ Cap _____

Telefono _____

Legale Rappresentante

Nome _____ Cognome _____

Codice Fiscale _____ Telefono _____

Email _____

Indietro Avanti Salva Annulla

Consente di inserire una nuova domanda ed è attiva unicamente nel periodo in cui è consentito inviare delle nuove domande di ammissione

Consente di accedere all'elenco delle domande una volta salvate (cfr. pag. 14)

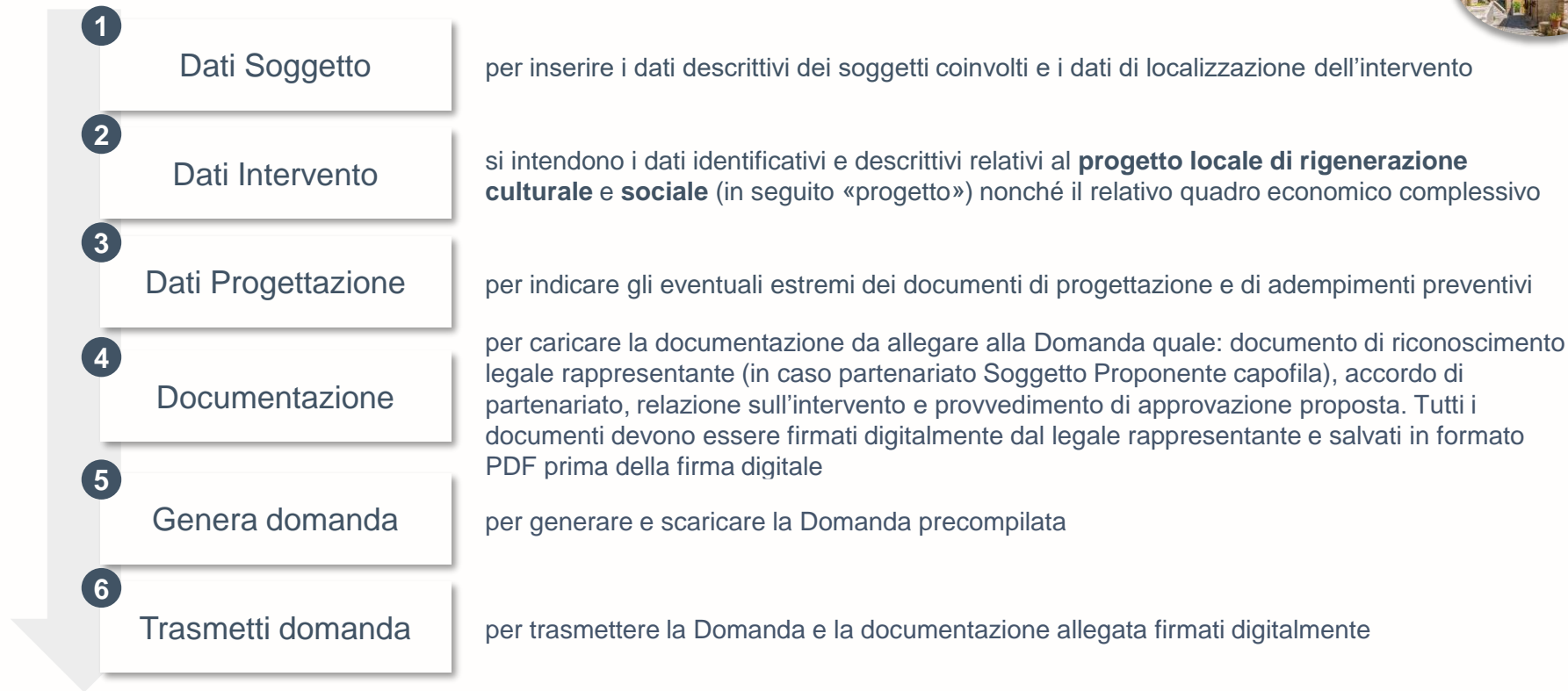
In questa zona sono indicati i passaggi richiesti per la compilazione e la trasmissione della Domanda

Per scorrere la pagina e visualizzare gli altri campi, utilizzare la freccia in basso o la barra verticale

Nella parte inferiore sono presenti i pulsanti per il salvataggio dei dati e la navigazione:

- **Salva**, si abilita solo quando tutti i dati richiesti risultano inseriti;
- **Indietro**, si abilita dalla seconda pagina in poi e consente il ritorno alla pagina precedente;
- **Avanti**, si abilita dopo aver salvato la pagina per passare alla pagina successiva;
- **Annulla**, ritorna al Riepilogo richieste senza salvare.

Compilazione Domanda di ammissione – Attrattività dei Borghi



Al termine di ciascuno dei primi 4 passaggi è possibile salvare in Bozza per una successiva modifica o per il completamento. Inoltre, I dati inseriti nell'applicativo informatico saranno riportati nella Domanda generata e devono trovare rispondenza con le informazioni riportate nella **Proposta descrittiva del Progetto**, di cui all'art. 4, comma 9, lettera b, dell'Avviso

Nuova domanda – Parchi e Giardini Storici



Un click su **Riepilogo** consente di visualizzare le sotto voci del menu e con un click su **Nuova domanda**, la zona centrale si predispose alla compilazione guidata della domanda di ammissione.

Voce espandibile di accesso alle funzionalità di inserimento e consultazione delle Domande

Consente di inserire una nuova domanda ed è attiva unicamente nel periodo in cui è consentito inviare delle nuove domande di ammissione

Consente di accedere all'elenco delle domande una volta salvate (cfr. pag. 14)

DOMANDA DI AMMISSIONE PER INTERVENTI

1 DATI SOGGETTO 2 DATI INTERVENTO 3 DATI PROGETTAZIONE 4 DOCUMENTAZIONE 5 GENERA DOMANDA 6 TRASMETTI DOMANDA

Cambia Area Fondo

Riepilogo

Nuova domanda

Domande

Guida online

DATI SOGGETTO PROPONENTE

Dati Anagrafici

Denominazione o ragione sociale (in caso di persona fisica indicare n. ...)
COMUNE DI BRACCIANO **Codice Fiscale**

Via/Piazza

Città
BRACCIANO **Cap**

Telefono

Fisc.
COLLAUDO.GED@PEC.CDP.IT

Altra pec a cui inviare le comunicazioni:

Legale Rappresentante

Nome **Cognome**

Codice Fiscale **Telefono**

Email

Localizzazione dell'intervento

Regione **Provincia** **Città** **Cap**

Via/Piazza

DATI RESPONSABILE DEL PROCEDIMENTO DESIGNATO CON APPOSITO ATTO

Nome **Cognome** **Codice Fiscale** **Telefono**

Email

Data Atto di Nomina

Indietro Avanti Salva Annulla

In questa zona sono indicati i passaggi richiesti per la compilazione e la trasmissione della Domanda

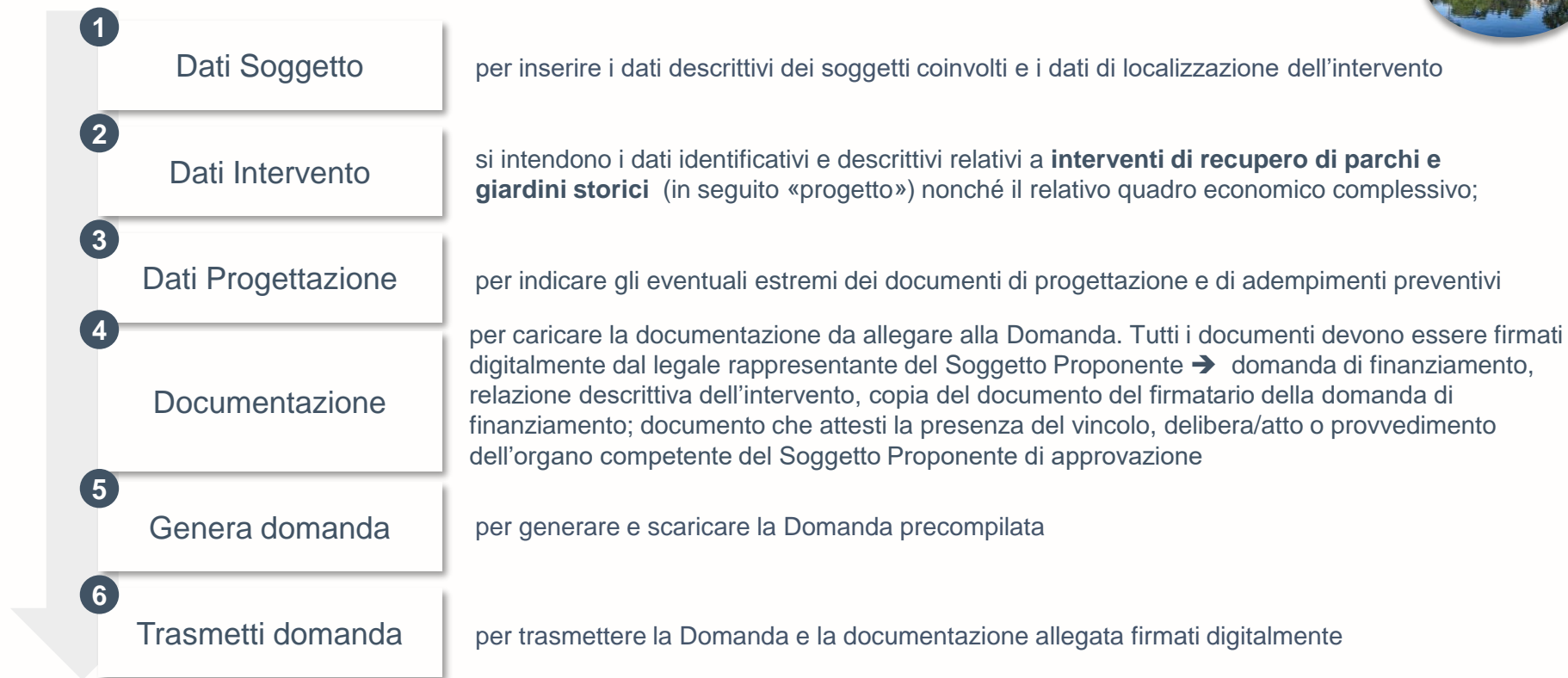
Per scorrere la pagina e visualizzare tutti i campi, utilizzare la freccia in basso o la barra verticale della finestra del browser

Nella parte inferiore sono presenti i pulsanti per il salvataggio dei dati e la navigazione:

- **Salva**, si abilita solo quando tutti i dati richiesti risultano inseriti;
- **Indietro**, si abilita dalla seconda pagina in poi e consente il ritorno alla pagina precedente;
- **Avanti**, si abilita dopo aver salvato la pagina per passare alla pagina successiva;
- **Annulla**, ritorna al Riepilogo richieste senza salvare.

I campi obbligatori sono evidenziati in rosso

Compilazione Domanda di ammissione – Parchi e Giardini Storici



Al termine di ciascuno dei primi 4 passaggi è possibile salvare in Bozza per una successiva modifica o per il completamento. Inoltre, I dati inseriti nell'applicativo informatico saranno riportati nella Domanda generata e devono trovare rispondenza con le informazioni riportate nella **Relazione descrittiva dell'Intervento**, di cui all'art. 3, comma 10, lettera b, dell'Avviso

La generazione della domanda

Il pulsante **Genera domanda** esegue in automatico la generazione in formato PDF della Domanda di Ammissione ed il suo download nel computer locale dell'utente

Il pulsante **Genera domanda** esegue in automatico la generazione in formato PDF della Domanda di Ammissione ed il suo download nel computer locale dell'utente

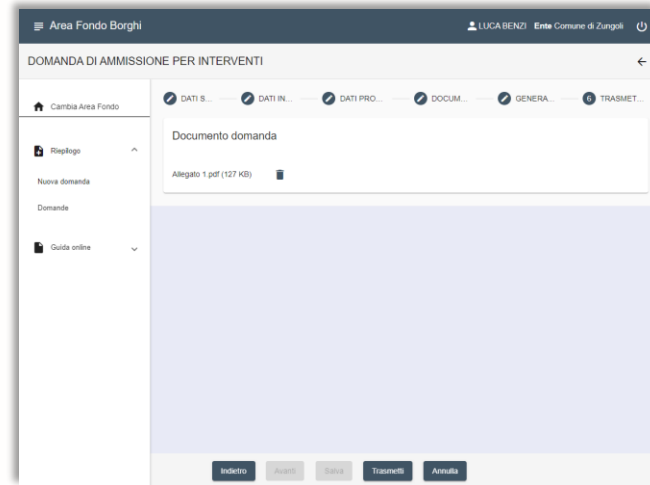
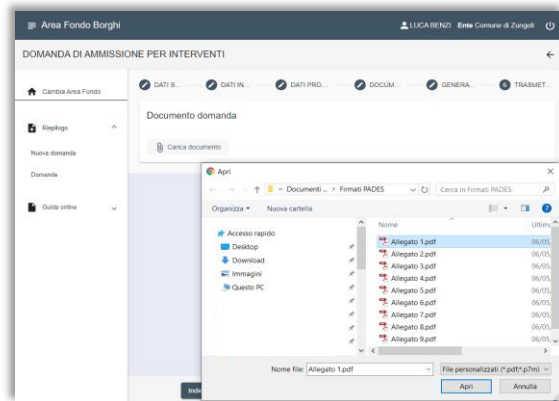
La Domanda, come tutti gli allegati, deve essere **firmata digitalmente** dal **Legale Rappresentante** del Soggetto Proponente che, in caso di partenariato, corrisponde al Soggetto Proponente capofila.

Conclusa l'operazione si abilita il pulsante Avanti per procedere nella pagina successiva e lo stato della Domanda da **Bozza** passa a **Da trasmettere**.

La trasmissione della domanda

Per trasmettere la Domanda di ammissione firmata digitalmente, si procede come segue

- 1 da Riepilogo Domande, click sulla matita per aprire in modifica la Domanda
- 2 click su Avanti, fino alla pagina Trasmetti
- 3 click su **Carica documento**, per selezionare il documento firmato digitalmente
- 4 click su **Trasmetti** per trasmettere la domanda e la documentazione allegata



Riepilogo domande

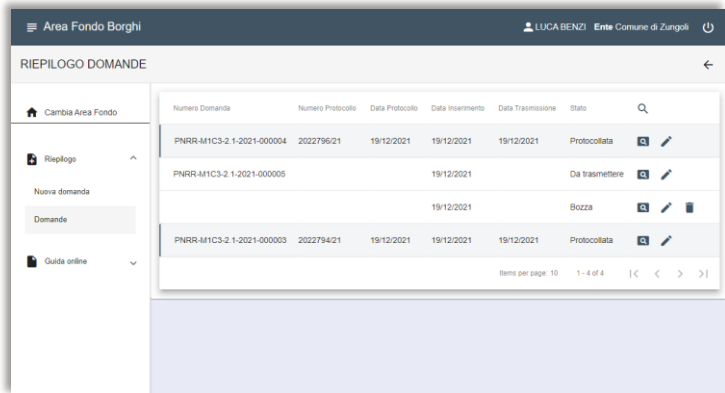
Il link Domande consente la visualizzazione di tutte le richieste salvate










BOZZA: domanda salvata anche con un parziale inserimento dei dati

DA TRASMETTERE: generata e scaricata la domanda precompilata

ATTESA TRASMISSIONE: in corso di elaborazione la trasmissione effettuata dall'utente

PROTOCOLLATA: domanda e allegati trasmessi e protocollati



Numero Domanda	Numero Protocollo	Data Protocollo	Data Inserimento	Data Trasmissione	Stato	
PNRR-M1C3-2.1-2021-000004	2022796/21	19/12/2021	19/12/2021	19/12/2021	Protocollata	 
PNRR-M1C3-2.1-2021-000005			19/12/2021		Da trasmettere	 
			19/12/2021		Bozza	  
PNRR-M1C3-2.1-2021-000003	2022794/21	19/12/2021	19/12/2021	19/12/2021	Protocollata	 

In corrispondenza di ogni richiesta sono disponibili le seguenti icone, ognuna dedicata a specifica funzionalità:



Visualizza domanda, consente di visualizzare i dati della domanda e i documenti allegati



Modifica domanda, per modificare i dati inseriti e/o avanzare la domanda allo stato successivo



Elimina domanda, azione disponibile solo se lo stato è in **BOZZA**.